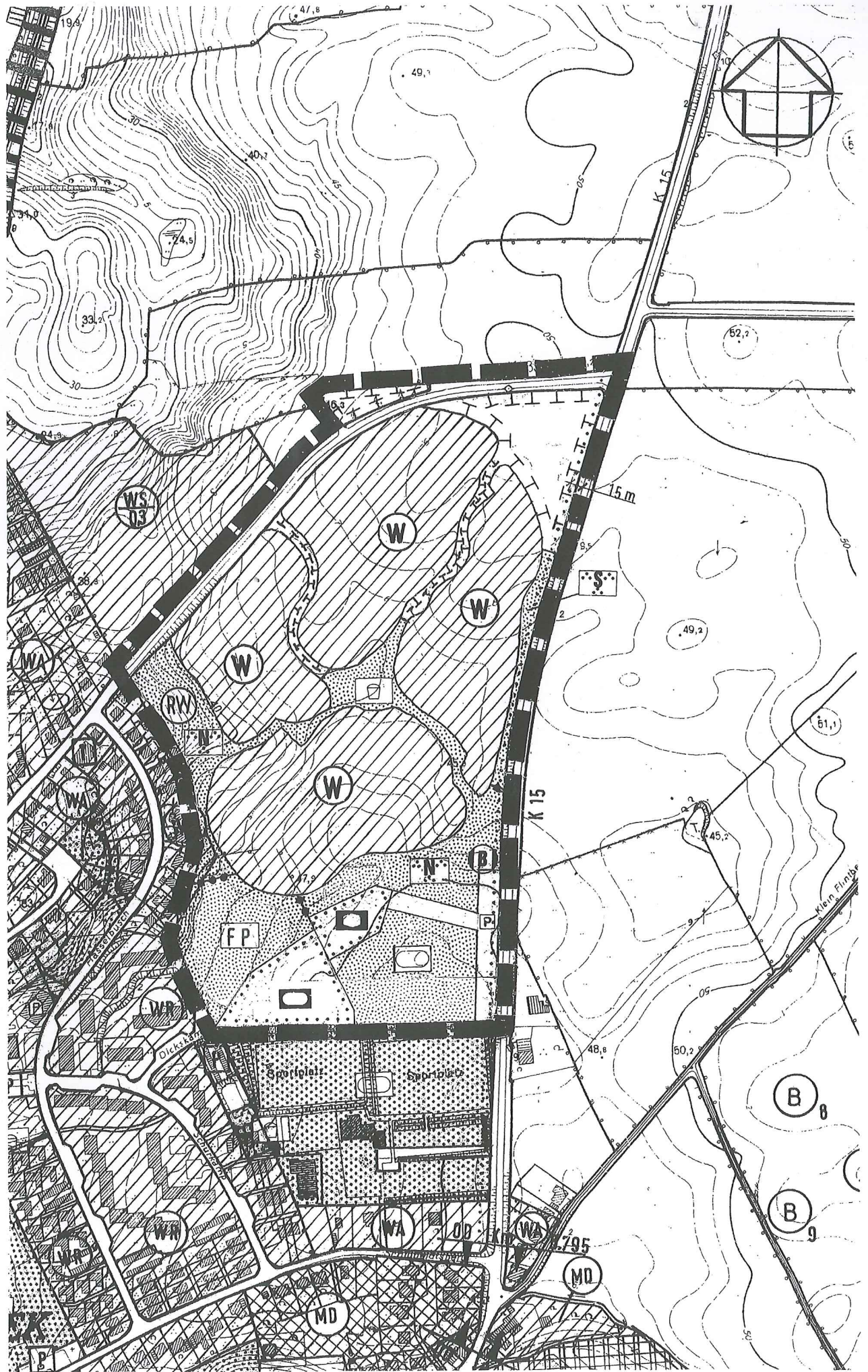


LAGEPLAN

M. 1 : 5.000



ZEICHENERKLÄRUNG

PLANZEICHEN

ERLÄUTERUNG

RECHTSGRUNDLAGE



GRENZE DES RÄUMLICHEN
GELTUNGSBEREICHES DER
BERICHTIGUNG



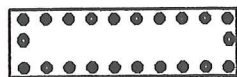
WOHNBAUFLÄCHEN

§ 1 Abs.1 Nr. 1 BauNVO



AGRENZUNG UNTERSCHIEDLICHER
NUTZUNG , Z. B. VON BAUGEBIETEN

§ 16 Abs.5 BauNVO



FLÄCHEN FÜR DEN GEMEINBEDARF

§ 5 Abs.2 Nr. 2 BauGB




SPORTLICHEN ZWECKEN DIENENDE
GEBÄUDE UND EINRICHTUNGEN

§ 5 Abs.2 Nr. 2 BauGB



SOZIALEN ZWECKEN DIENENDE
GEBÄUDE UND EINRICHTUNGEN

§ 5 Abs.2 Nr. 2 BauGB



SONSTIGE ÜBERORTLICHE UND
ORTLICHE HAUPTVERKEHRSSTRASSEN

§ 5 Abs.2 Nr. 3 BauGB



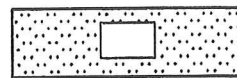
RUHENDER VERKEHR

§ 5 Abs.2 Nr. 3 BauGB



FLÄCHEN FÜR VERSORGUNGS-
ANLAGEN , FERNWÄRME
(BLOCKHEIZKRAFTWERK)

§ 5 Abs.2 Nr. 4 BauGB



GRÜNFLÄCHEN

§ 5 Abs.2 Nr.5 BauGB



SCHUTZGRÜN

§ 5 Abs.2 Nr.5 BauGB



NATURNAHE GRÜNFLÄCHE

§ 5 Abs.2 Nr.5 BauGB



FESTPLATZ

§ 5 Abs.2 Nr.5 BauGB



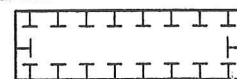
KINDERSPIELPLATZ

§ 5 Abs.2 Nr.5 BauGB



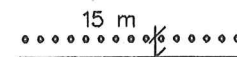
FLÄCHE FÜR DIE REGELUNG
DES WASSERABFLUSSES ,
REGENWASSERRÜCKHALTEBECKEN

§ 5 Abs.2 Nr.7 BauGB



UMGRENZUNG VON FLÄCHEN
FÜR MASSNAHMEN ZUM SCHUTZ ,
ZUR PFLEGE UND ZUR ENTWICKLUNG
VON NATUR UND LANDSCHAFT

§ 5 Abs.2 Nr.10 BauGB



15 m

ANBAUFREIE STRECKE MIT AN-
GABE DER TIEFE DER BAUFREIEN ZONE

§ 5 Abs.4 BauGB



OD 6 .795 km

ORTSDURCHFARTSGRENZE

§ 5 Abs.4 BauGB

Berichtigt gem. Bebauungsplan Nr. 30 , für das Gebiet : Müllershörn ,
K 15 , Bürger - und Sportzentrum , Hasselbusch auf der Grundlage des
§ 1 Abs. 2 BauGB , - Maßnahmengesetz .

Flintbek , den 18. Nov. 97



Gemeinde Flintbek
Der Bürgermeister

Reichhelm

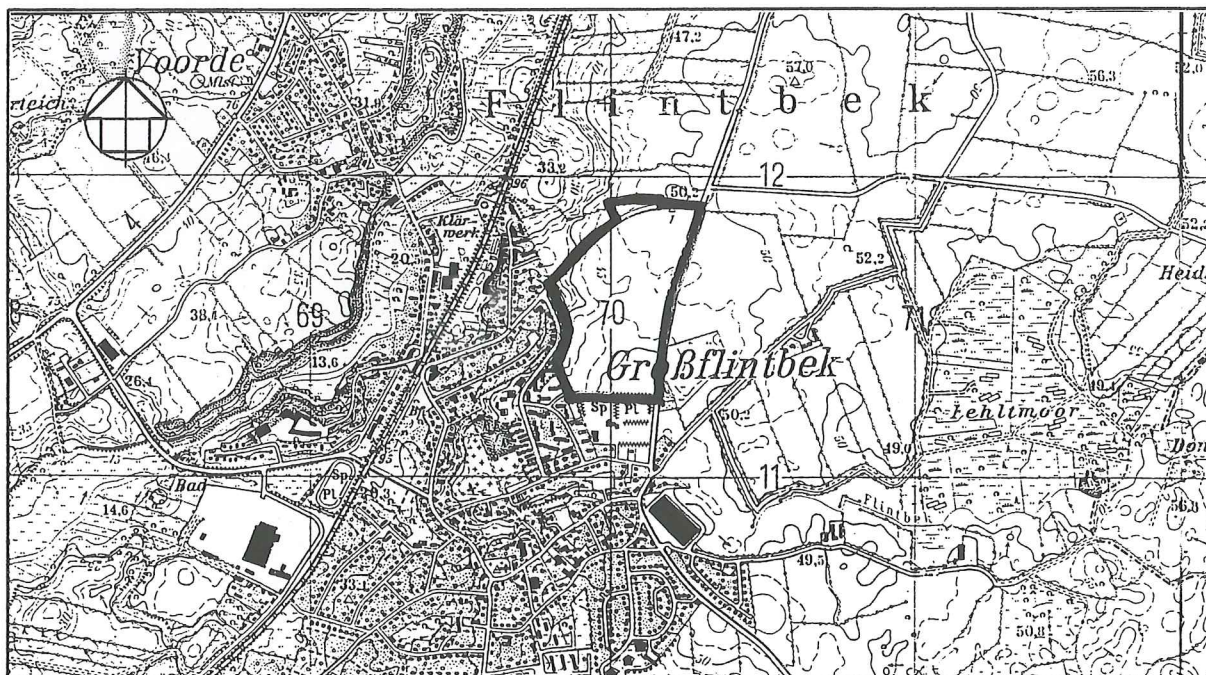
GEMEINDE FLINTBEK

BERICHTIGUNG DES FLÄCHENNUTZUNGSPLANES

FÜR DAS GEBIET :
MÜLLERSHÖRN , K 15 , BÜRGER-
UND SPORTZENTRUM , HASSELBUSCH

ÜBERSICHTSPLAN

M . 1 : 25.000



Planverfasser

Diedrichsen Hoge Becker Tennert
Architekten BDA + Stadtplaner SRL
Herderstraße 2 24116 Kiel
TEL 0431/51966-0 FAX 0431/51966-66

Kiel , den

16.10.97

[Handwritten signature]