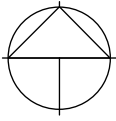


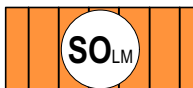
# Berichtigung des Flächennutzungsplanes der Gemeinde Flintbek



Darstellungen ohne Maßstab



## Art der baulichen Nutzung



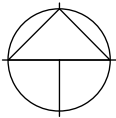
Sonstiges Sondergebiet - Zweckbestimmung:  
Großflächiger Einzelhandel / Lebensmittelmarkt  
§ 5 Abs. 2 Nr. 1 BauGB  
+ § 1 Abs. 1 Nr. 4 BauNVO

## Sonstige Planzeichen

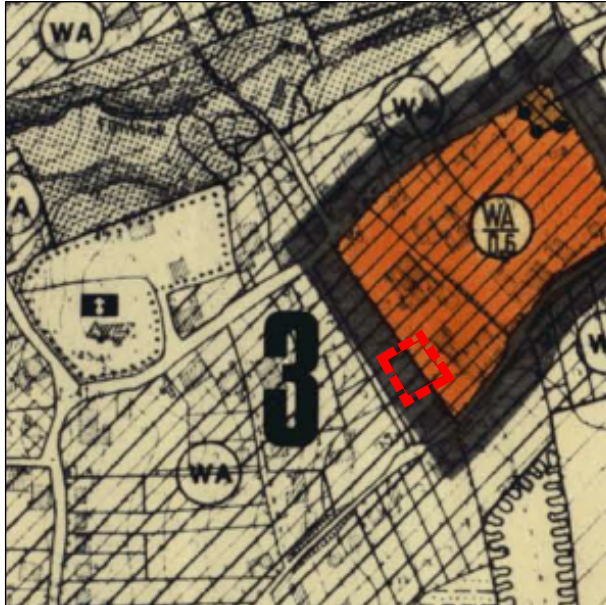


Grenze des Geltungsbereichs der  
Berichtigung des Flächennutzungsplanes

# Berichtigung des Flächennutzungsplanes der Gemeinde Flintbek



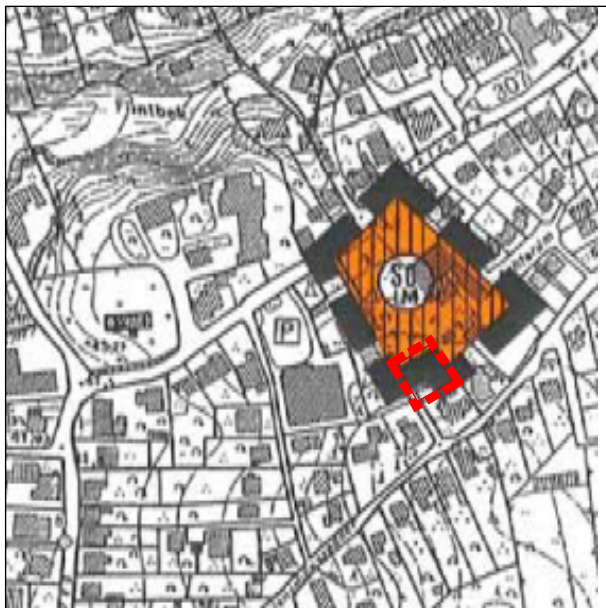
Darstellungen ohne Maßstab



**Abb. 01**  
Darstellung der 7. Änderung des Flächennutzungsplanes der Gemeinde Flintbek mit Darstellung des zu ändernden Teilbereichs (rote Balkenlinie). Dargestellt wird ein allgemeines Wohngebiet (WA).



**Abb. 03**  
Darstellung des Geltungsbereichs der Berichtigung des Flächennutzungsplanes.



**Abb. 02**  
Darstellung der 17. Änderung des Flächennutzungsplanes der Gemeinde Flintbek. Dargestellt wird ein sonstiges Sondergebiet mit der Zweckbestimmung großflächiger Einzelhandel/ Lebensmittelmarkt (SO<sub>LM</sub>)

## Art der baulichen Nutzung



Sonstiges Sondergebiet (SO)

Zweckbestimmung:  
Großflächiger Einzelhandel/ Lebensmittelmarkt (LM)  
§ 5 Abs. 2 Nr. 1 BauGB  
+ § 1 Abs. 1 Nr. 4 BauNVO

## Sonstige Planzeichen



Grenze des Geltungsbereichs der Berichtigung des Flächennutzungsplanes