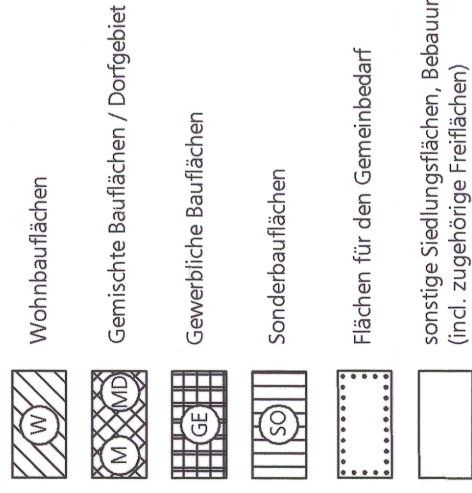
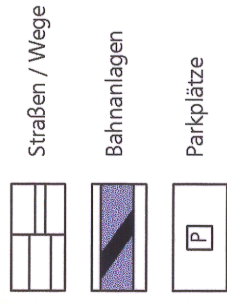


## Zeichenerklärung

Art der baulichen Nutzung



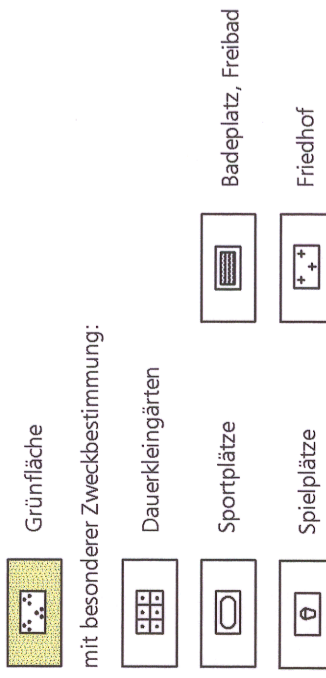
Verkehrsflächen



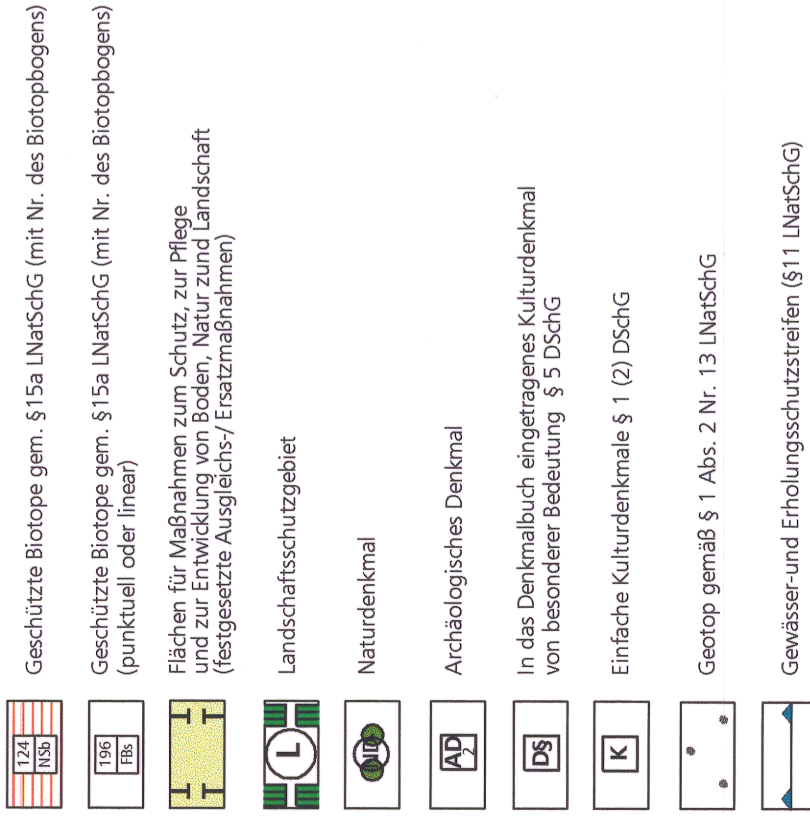
Flächen für Ver- und Entsorgung




Grünflächen



Schutzgebiete / Schutzobjekte

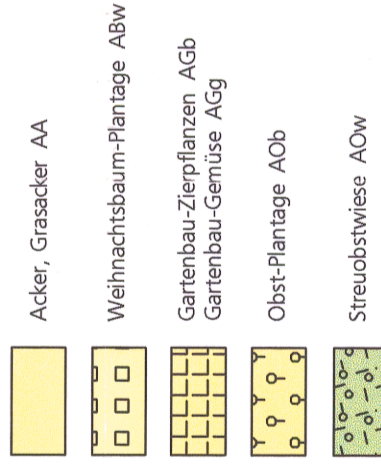


Erholung

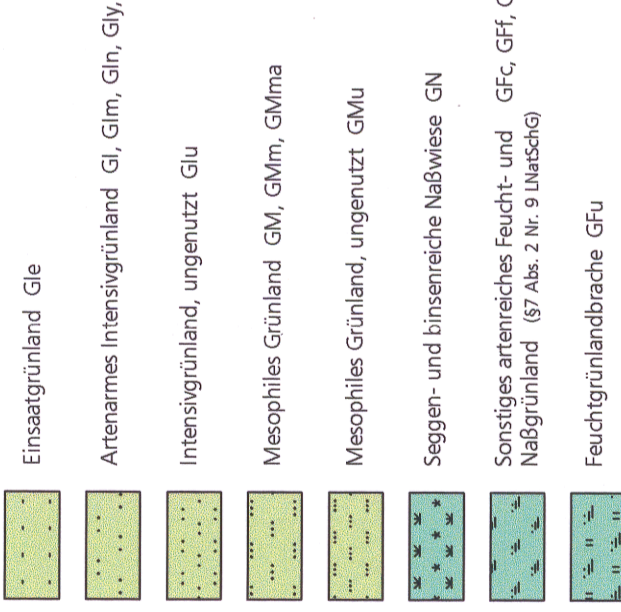


## BIOTOPTYPEN


Acker- und Gartenbauflächen




Grünland



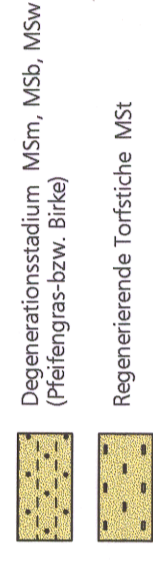
Ruderalfluren



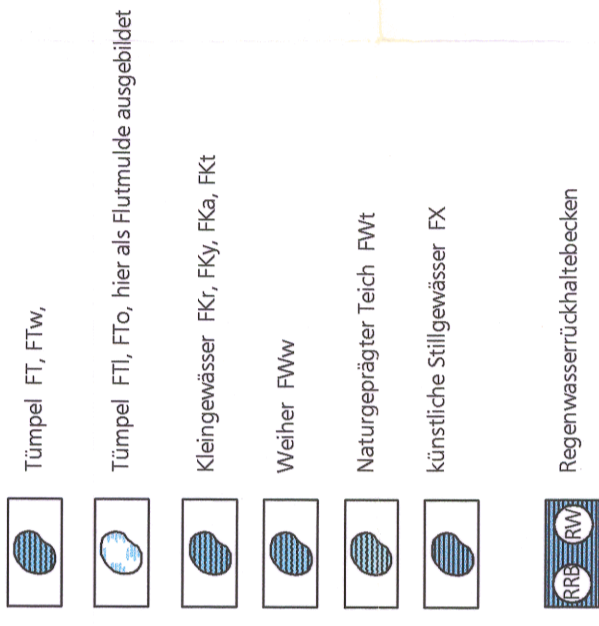
Heiden



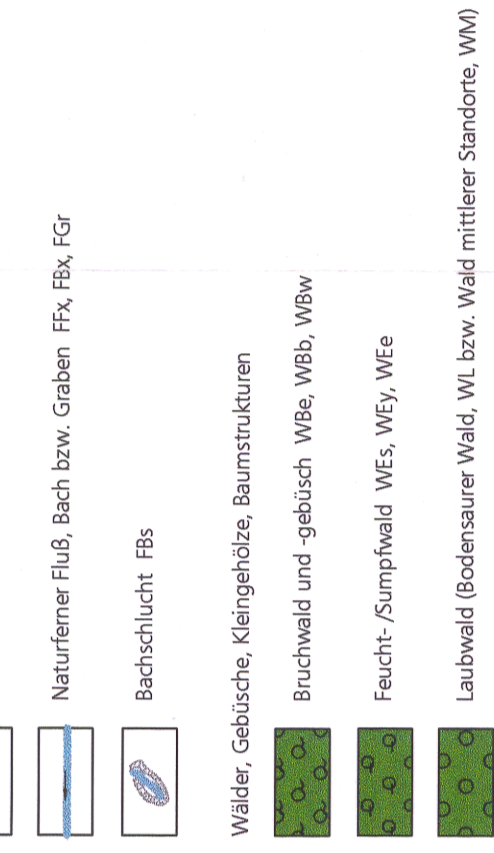
Hoch- und Übergangsmoore




Still- und Fließgewässer



Wälder, Gebüsche, Kleingehölze, Baumstrukturen



Durch besondere Nutzungsformen geprägte Wälder



# Landschaftsplan Flintbek

## Zeichenerklärung Bestand

Auftraggeber: Gemeinde Flintbek

Projekt-Nr.: 940  
Blatt - Gr.: 57x43 cm

Plan-Nr. 1.0

bearbeitet	Datum	Name
Dez./Jan. 2001	Dez./Jan. 2001	Petra Faull
gezeichnet	Dez./Jan. 2001	Albette Kirch
geprüft	Dez./Jan. 2001	Petra Faull

Träger Godesen Partner  
Landschaftsbüro  
An der Untertrave 17  
23552 Lübeck  
Tel. 0451 79882-0  
Fax 0451 79882-22  
info@tgp-ls.de

CAD: 7f940-LP-Flintbek04-Bestand/Zeichenerklärung-Bestand\_Skript\_2002.dwg/km Plotstil/HP 7501 : 7000