












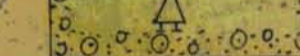


**LEGENDE**

-  GRENZE DES BEBAUUNGSPLANES
-  VORHANDENE GRUNDSTÜCKSGRENZEN
-  NEUE " " "
-  SPÄTERE GRENZEN ZWISCHEN DEN REIHENHÄUSERN FORTFALLENDE GRENZEN
-  BAUFUCHTLINIEN
-  VORHANDENE BEBAUUNG
-  GEPLANTE WOHNBAUTEN
-  ANZAHL DER GESCHOSSE
-  GARAGEN
-  ÖFFENTLICHE VERKEHRSFÄCHEN
-  " " PARKFLÄCHEN
-  KINDERSPIELPLATZ
-  GRÜNFLÄCHEN
-  HÖHENLINIEN



ENTWORFEN UND AUFGESTELLT NACH DEN VORSCHRIFTEN DES BUNDESBAUGESETZES VOM 23. 6. 1960 VON DEN ARCHITECTEN DIEDRICHSEN UND HOGE, KIEL. VERARBEITET UND GEÄNDERT VON DER SIEDLUNGS- UND BAUGENOSSENSCHAFT WANKENSDORF.

DIESER PLAN IST, NACHDEM ER VOM 1. 11. 1961 BIS ZUM 31. 10. 1961 ÖFFENTLICH AUSGELEGEN HAT, GEMÄSS § 10 DES BUNDESBAUGESETZES VOM 23. 6. 1960 AM 22. 2. 1963 VON DER GEMEINDE FLINTBEK, AM 22. 2. 1963 BÜRGERMEISTER

PLANNUMMER 19. 63. KATASTERAMT NEUMÜNSTER

GENEHMIGT MIT ERLASS VOM KIEL, AM DER MINISTER FÜR A S V DES LANDES SCHLESWIG-HOLSTEIN

DIESER PLAN EINSCHLIESSLICH BEGRÜNDUNG IST AM 5. 9. 1963 MIT BEKANNTMACHUNG DER GENEHMIGUNG ÖFFENTLICH AUSGELEGT UND AN DIESEM TAGE IN KRAFT GETRETEN.

**GENEHMIGT** GEMÄSS ERLASS IX. 310 a - 313/04 - 10. 23 (2) VOM 17. August 1963 KIEL, DEN 17. August 1963 Der Minister für Arbeit, Soziales und Vertriebens des Landes Schleswig-Holstein

**GEMEINDE FLINTBEK**  
**BEBAUUNGSPLAN NR. 2**  
**FÜR DAS GEBIET RAHMENKAMP**  
 MASZTAB 1: 1000